

HỘ GIA ĐÌNH
NGUYỄN VĂN CƯƠNG

CỘNG HÒA XÃ HỘI CHỦ NGHĨA VIỆT NAM
Độc lập - Tự do - Hạnh phúc

Thần Chúc, ngày 6 tháng 5 năm 2026

Bản đăng ký thu hồi khoáng sản

Kính gửi: - Ủy ban nhân dân phường Vân Hà.
- Phòng Kinh tế, Hạ tầng và Đô thị.

Tên tôi là: Nguyễn Văn Cường

Địa chỉ: TDP Yên Viên, phường Vân Hà, tỉnh Bắc Ninh.

Điện thoại: 0362 978 036

Căn cước công dân số : 0240 8103 0332

Đề nghị cho phép thu hồi khoáng sản (đất lẫn đá, cát, sỏi) trong quá trình thực hiện cải tạo, xây dựng công trình trên đất ở đô thị (diện tích 360 m²) và đất trồng cây lâu năm (diện tích 259,2 m²).


Diện tích khu vực đề nghị thu hồi khoáng sản là 619,2 m², tại vị trí thửa đất số: 430, tờ bản đồ số: 159, Giấy chứng nhận số: AA 04460197. Sổ vào sổ : CN2474 cấp ngày 20/10/2025.

Khối lượng khoáng sản đề nghị thu hồi: 1 613,96 m³.

Thời gian thu hồi: 60 ngày kể từ ngày được chấp thuận.

Gia đình tôi xin cam kết nộp tiền cấp quyền khai thác khoáng sản, nghĩa vụ tài chính khác và thực hiện đúng quy định của pháp luật về khoáng sản và quy định của pháp luật khác có liên quan./.

Đại diện hộ gia đình
(Ký tên)


Nguyễn Văn Cường



CỘNG HÒA XÃ HỘI CHỦ NGHĨA VIỆT NAM
Độc lập - Tự do - Hạnh phúc



GIẤY CHỨNG NHẬN QUYỀN SỬ DỤNG ĐẤT, QUYỀN SỞ HỮU TÀI SẢN GẮN LIỀN VỚI ĐẤT

1. Người sử dụng đất, chủ sở hữu tài sản gắn liền với đất:

Ông: Nguyễn Văn Cương, CCCD: 024081030332

Và vợ: Bà: Phạm Thị Thảo, CCCD: 024181007667

2. Thông tin thửa đất:

a. Thửa đất số: 430; tờ bản đồ số: 159,

b. Diện tích: 619,2m²,


c. Loại đất: Đất ở tại đô thị 360,0m²; Đất trồng cây lâu năm 259,2m²,

d. Thời hạn sử dụng: Đất ở tại đô thị: Lâu dài; Đất trồng cây lâu năm: 15/10/2063,

đ. Hình thức sử dụng: Sử dụng chung của vợ và chồng,

e. Địa chỉ: TDP Thần Chúc, phường Vân Hà, tỉnh Bắc Ninh.

3. Thông tin tài sản gắn liền với đất: -/-



Bắc Ninh, ngày 20 tháng 10 năm 2025
CHI NHÁNH VĂN PHÒNG ĐĂNG KÝ
ĐẤT ĐẠI LIÊN PHƯỜNG VIỆT YÊN
GIÁM ĐỐC

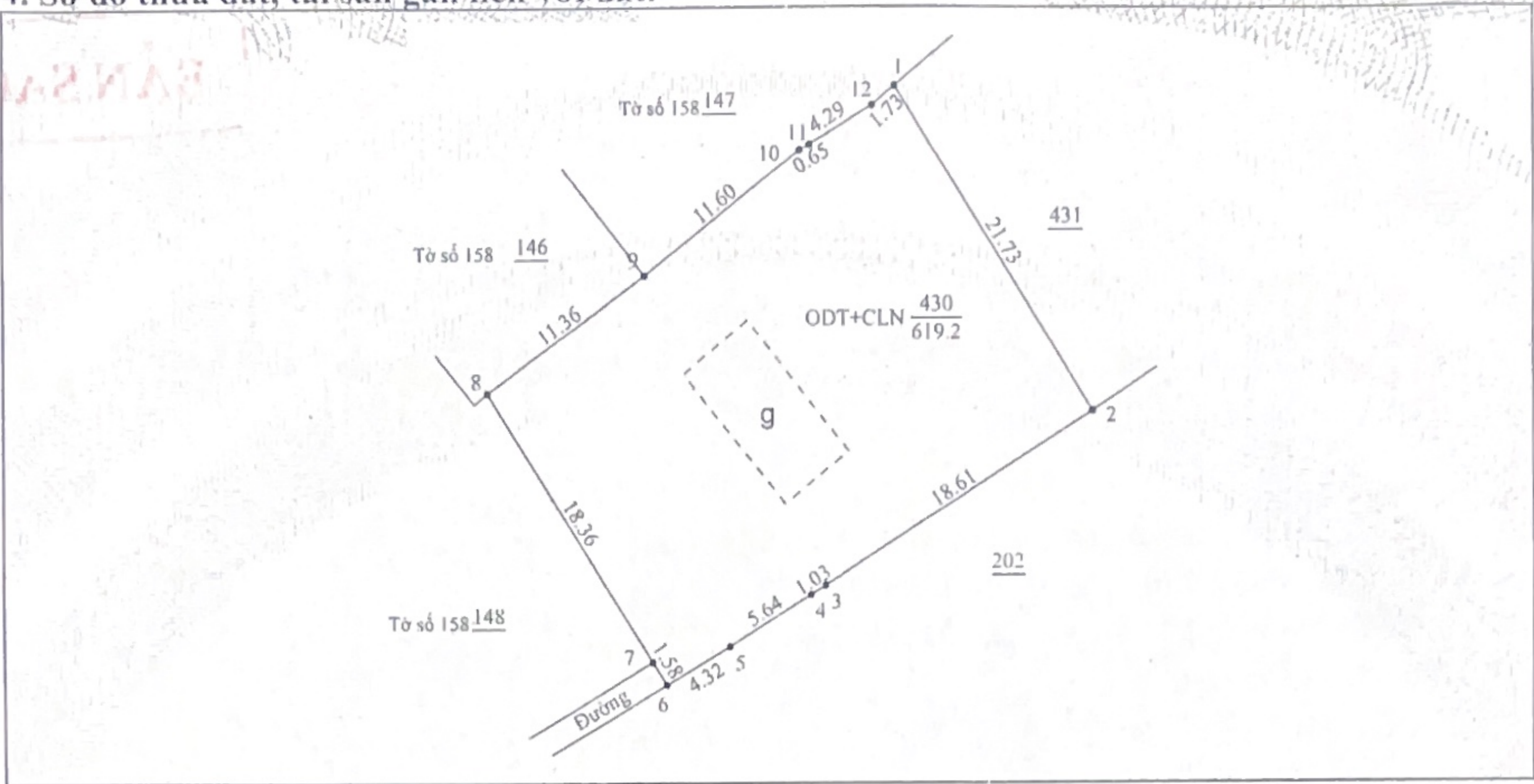


Nguyễn Ngọc Tuấn

AA 04460197

Thông tin chi tiết được thể hiện tại mã QR.

4. Sơ đồ thửa đất, tài sản gắn liền với đất:



5. Ghi chú:

Thửa cũ là thửa đất số 167, tờ bản đồ số 29, nhận Chuyển nhượng từ GCNQSD đất số phát hành Q 718508, số vào sổ 02383 do UBND huyện Việt Yên cấp ngày 14/12/1998, Chi nhánh Văn phòng đăng ký đất đai huyện Việt Yên chỉnh lý ngày 28/8/2019

6. Những thay đổi sau khi cấp Giấy chứng nhận:

<p>Nội dung thay đổi và cơ sở pháp lý</p>	<p>Xác nhận của cơ quan Đang thẩm quyền</p>
<p>Nội dung họ tên của Bà Phạm Thị Thảo có sai sót, được đính chính lại là Bà Phạm Thị Hảo theo hồ sơ số 002526.SN.002</p> <p>CHỨNG THỰC BẢN SAO ĐÚNG VỚI BẢN CHÍNH Số chứng thực: 1 2 3 0 6. Quyển số: 1 - SGT 155</p> <p>Ngày: 09 -05- 2026</p> <p>VĂN PHÒNG CÔNG CHỨNG ĐÀO DUY HOÀNG</p> <p>CÔNG CHỨNG VIỆN Đào Duy Hoàng</p>	<p>05/02/2025</p> <p>CHI NHÁNH VĂN PHÒNG ĐĂNG KÝ ĐẤT ĐAI LIÊN PHƯƠNG VIỆT YÊN</p> <p>GIÁM ĐỐC Nguyễn Ngọc Tuấn</p>

Số vào sổ cấp Giấy chứng nhận:.....CN.2414.....

Người được cấp Giấy chứng nhận không được sửa chữa, tẩy xóa hoặc bổ sung bất kỳ nội dung nào trong Giấy chứng nhận; khi bị mất hoặc hư hỏng Giấy chứng nhận phải khai báo ngay với cơ quan cấp Giấy.