

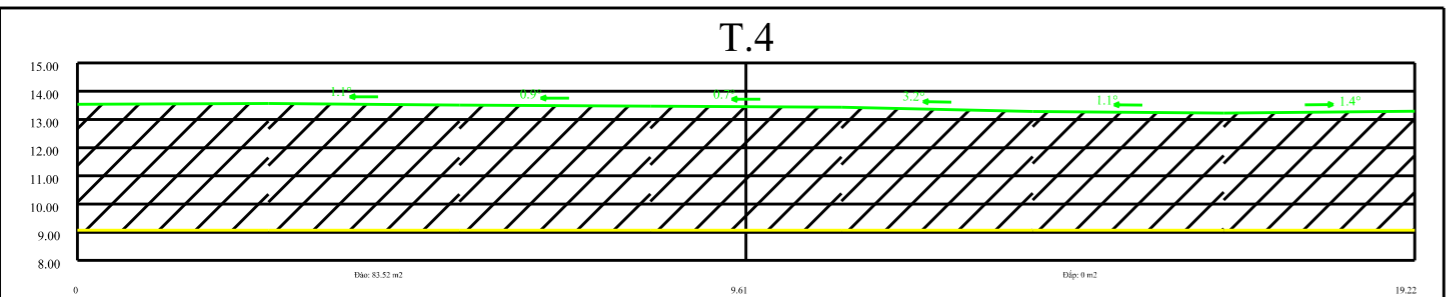
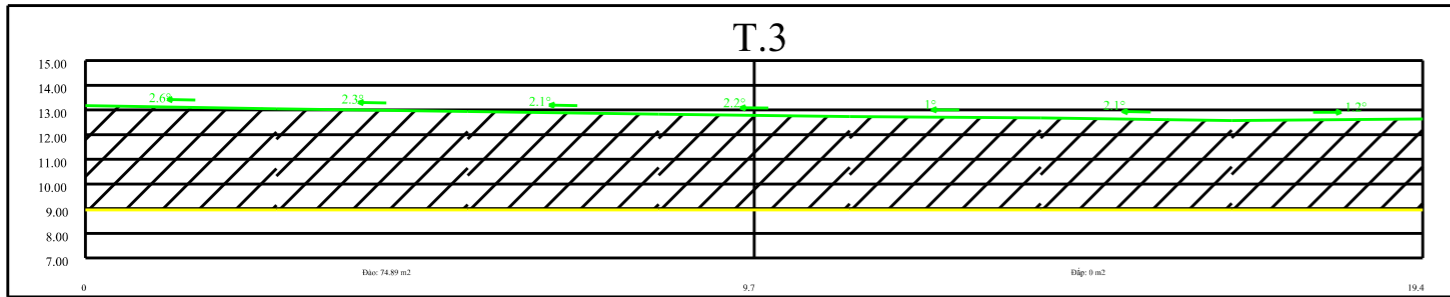
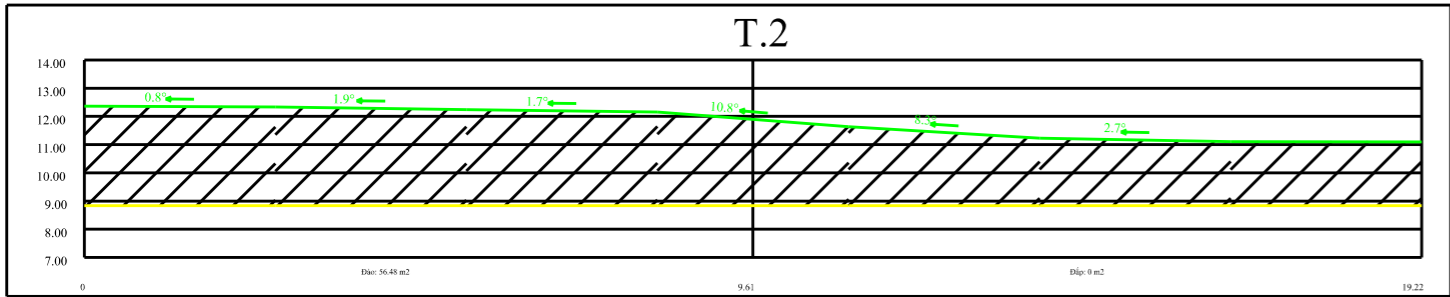
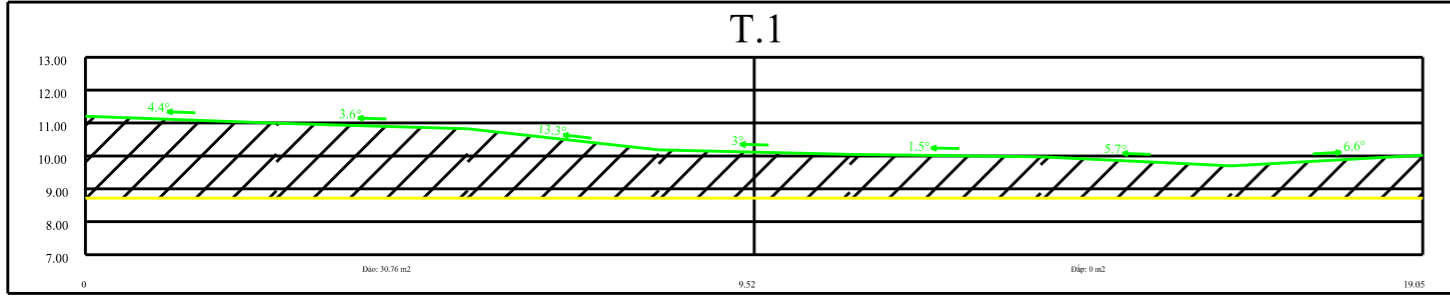


CHÚ GIẢI	
	Địa hình tự nhiên
	Đường thiết kế



BẢNG TỔNG HỢP	
Tổng đào MC	1224.254 m <sup>3</sup>
Tổng đắp MC	0 m <sup>3</sup>
Đào Grid/TIN	1319.117 m <sup>3</sup>
Đắp Grid/TIN	0 m <sup>3</sup>
DT đào/đắp	407.0 / 0 m <sup>2</sup>
ZTN min/max	9.927 / 13.57
ZTK min/max	8.624 / 9.144

<b>CHỦ SỬ DỤNG ĐẤT</b>	HỒ SƠ ĐĂNG KÝ THU HỒI KHOÁNG SẢN (ĐẤT SAN LẤP) TRONG QUÁ TRÌNH THỰC HIỆN CẢI TẠO, XÂY DỰNG CÔNG TRÌNH TRÊN ĐẤT TẠI KHU VỰC HỘ GIA ĐÌNH ĐỖ VIỆT TỬ THUỘC ĐỊA PHẬN TDP KIM SƠN, PHƯỜNG VÂN HÀ, TỈNH BẮC NINH		
	<b>MẶT CẮT TÍNH KHỐI LƯỢNG ĐẤT DƯ THỪA</b>		
	TỶ LỆ 1:500	HOÀN THÀNH .../2026	THA - 04